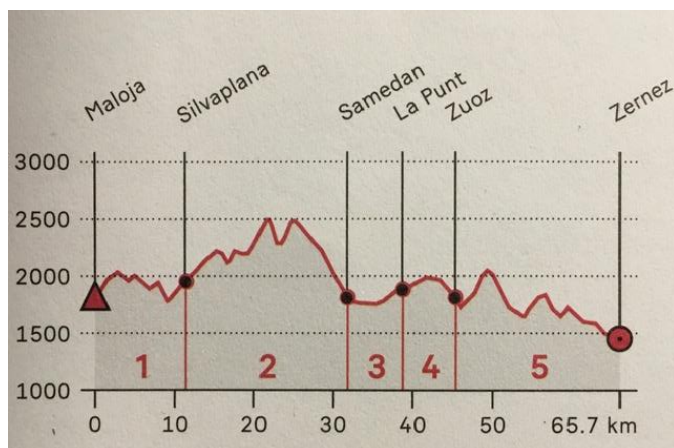


Conjoints -
Famille -
Amis sont les
bienvenus

"Via Engiadina" de Maloja à Zernez 10 au 16 octobre 2020 Avec Bea Pfister

Parcours
adaptables à
tous les
niveaux



Programme

1^{er} jour samedi 10 octobre de votre domicile à Sils-Maria

Voyage de votre domicile à Sils via Zurich – Coire - Tiefen Castel – Bergün - l'Albula.

Arrêt à la Gare de Bergün au musée du chemin de fer de l'Albula

Visite du **musée du Chemin de fer de l'Albula** tout près de la gare de Bergün/Bravuogn.

Entraîne les adultes et les enfants dans un voyage passionnant à travers le temps: environ 600 objets exposés, dont de vieilles horloges de gare, des uniformes, des équipements et des documents historiques, racontent l'histoire centenaire de la célèbre **ligne de chemin de fer l'Albula**. En plus des films et des maquettes illustrent la planification, la construction et le fonctionnement de la fameuse ligne ferroviaire, inscrite depuis 2008 sur la liste du Patrimoine mondial de l'Unesco.

1^{ère} nuit à l'hôtel à Sils-Maria (nom de l'hôtel à confirmer) (2nuits)

Visite culturelle de la Maison Nietzsche à Sils Maria possible ou Atelier Segantini à Maloya entre 15H et 18H

2^{ème} jour dimanche 11 octobre **Maloja-Silvaplana**

Départ : Bus de Sils Maria à Maloja Post

Parcours : 13km/4h30 sans les pauses

Montée 538m - Descente 548 m

Nous marcherons entre 1797m et 2039 m d'altitude

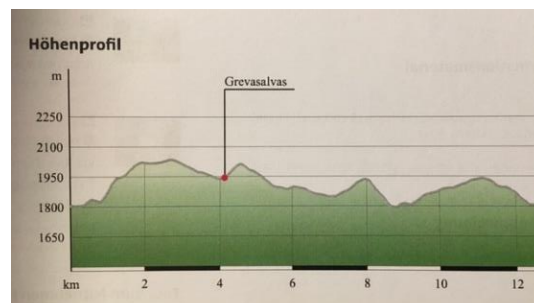
Le magnifique parcours commence à Maloja, un village au col entre le Bergell et l'Engadine.

Nous traverserons les villages de Pila et Blaunca et le village de « Heidi » Grevasalvas.

Arrivée à Silvaplana et retour en bus à Sils Maria (2^{ème} nuit)

- ✓ Variante plus courte environ 9 km : Maloja-Sils-Baselgia et ensuite bus jusqu'à l'hôtel à Sils Maria

2^{ème} nuit à l'hôtel à Sils-Maria



3^{ème} jour lundi 12 octobre **Silvaplana-Samedan**

Départ : Silvaplana Mandra arrêt car postal

Parcours : 24 km/8h

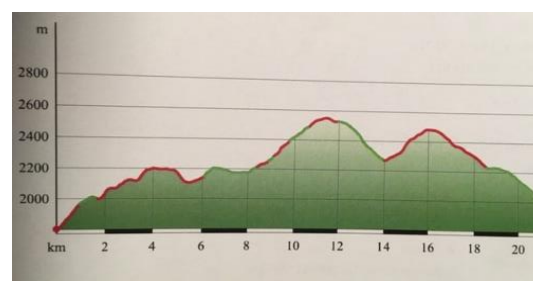
Montée 1100m - Descente 1139m

Nous marchons entre 1771m et 2558m d'altitude

Lors de cette étape en plus d'une vue splendide sur la vallée, nous traverserons des forêts d'aroles et de mélèzes, des alpages, des petits villages typiques et longerons de petites rivières.

- ✓ Variante 1 plus courte : Commencer l'étape au Restaurant Corviglia et rejoindre le groupe ou descendre avec le funiculaire depuis Corviglia à St.Moritz et rejoindre l'hôtel en bus.
- ✓ Variante 2 plus courte : descendre à Marguns avec la télécabine à Celerina et rejoindre l'hôtel en train, 5 min de la station Bever www.rhb.ch

Nuit au Gasthaus Spinas à Bever (2 nuits)



4^{ème} jour mardi 13 octobre **Samedan-La Punt**

Départ : Gare Samedan

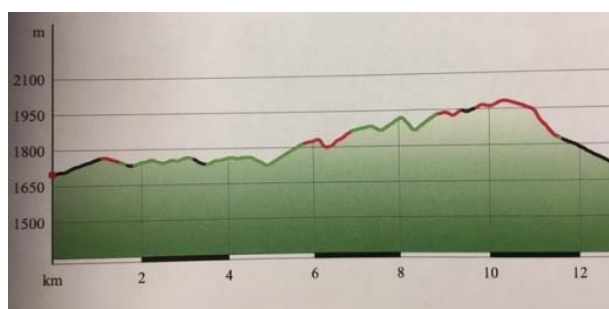
Parcours : 13.2km/4,30h

Montée 500m - Descente 509 m

Nous marchons entre 1693 m et 1986 m d'altitude

Une étape qui débute par une montée d'une heure, ensuite très agréable et pas trop de dénivelé, passant par Bever jusqu'à l'arrivée au village La Punt.

Retour en train à Bever.



2^{ème} nuit au Gasthaus Spinas à Bever

5^{ème} jour mercredi 14 octobre **La Punt-Zuoz**

Départ : Gare de Bever en train jusqu'à La Punt

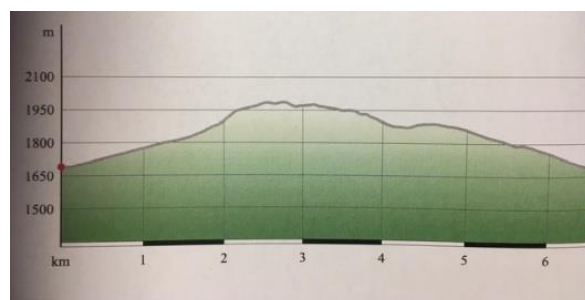
Parcours : 6.6km/2h30

Montée 294 m- Descente 303m

Nous marchons entre 1692m et 1990m d'altitude

Une montée vers la route de l'Albula, quelques escaliers et ensuite une magnifique traversée sur un plateau avant de descendre tranquillement à Zuoz, un des plus beaux villages de l'Engadine.

Arriver à Zuoz et « Zvieri » au Café Klarer



Nuit à l'Hôtel Crusch Alva à Zuoz (à confirmer) (2 nuits)

Visites culturelles : musée au café Badilatti Caferama à Zuoz (ouvert entre 15h et 18h)

Ou visite du magnifique Musée de Segantini à Surlej près de St.Moritz (trajet en train départ Zuoz 12h46 jusqu' à Celerina ensuite Bus B2 départ 13h30 jusqu'au Musée)

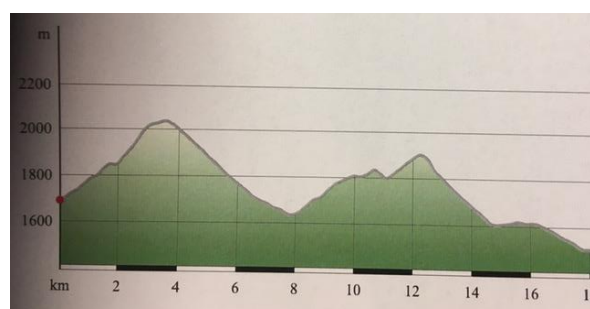
6^{ème} jour mercredi 15 octobre **Zuoz-Zernez**

Départ : au village Zuoz

Parcours : 19,7km/6h

Montée 675m - Descente 896m

Nous marchons entre 1471m et 2044m d'altitude



Au début une montée nous amène à Acla Lacet ensuite à travers une belle forêt en descendant jusqu'à Chapella. Ensuite une petite montée jusqu'à Val Punt Ota et nous allons traverser la rivière Punt Ota qui signifie la frontière entre le haut et le bas d'Engadine. La descente à travers des pâturage jusqu'à Zernez.

- ✓ Variante 1 plus courte : arrêter à Chapella et prendre le Bus jusqu'à Zuoz
- ✓ Variante 2 plus courte : prendre le bus à Brail, environ mi-chemin (3h)

Retour à Zuoz en train

2^{ème} nuit à l'Hotel Crusch Alva

7^{ème} jour jeudi 16 octobre le matin retour à la maison

Au plaisir de vous accompagner
Sportivement
Bea



**Réservez déjà les dates
Inscrivez-vous provisoirement
Et définitivement fin juin**

Prix et conditions suivront en fonction des réponses des hôtels.